



2014
CAMPING CARAVANING
CHALETS, MOBIL-HOMES

Tous nos chemins mènent à vous
www.tourisme-hautevienne.com



Tous nos chemins mènent à vous

■ ■ De baignades en randonnées, de villages en châteaux, de l'intimité d'un atelier d'art au plaisir d'une table gourmande, du fauteuil d'un spectacle à l'ombre d'une terrasse, les chemins de Haute-Vienne mènent toujours à l'essentiel : vous. Vous et vos découvertes, vos rencontres et vos émotions. Bonnes vacances. Partez à la découverte du patrimoine naturel de la Haute-Vienne en empruntant ses 2 500 Km de chemins de randonnée balisés. Vous y apprécierez la diversité et la beauté de ses paysages où l'eau est omniprésente : bocages, landes, tourbières, rivières, lacs, étangs, plateaux, vallées et forêts. Devenez chercheur d'or ou feuillardier, aventurier ou gourmet... En Haute-Vienne, tous les chemins sont possibles.

🇬🇧 From swimming to hiking, from villages to châteaux, from the privacy of an artist's studio to the pleasures of a gourmet table, from a seat at a show to the shade of a café terrace, the paths of Haute-Vienne always lead straight to the essential: you. You and your discoveries, your meetings and your emotions. Enjoy your holiday. Set out to discover the natural heritage of Haute-Vienne along its 2,500 km (1,550 miles) of marked walking paths. You will be enchanted by the diversity and beauty of the landscapes, in which water is omnipresent: copses, moors, peat bogs, rivers, lakes, ponds, plateaux, valleys and forests. Become a gold prospector, a woodworker, an adventurer or a gourmet... In Haute-Vienne, all paths are possible. Find more information to help you prepare for your stay at : www.tourisme-hautevienne.com.





Des fonctions 100 % pratiques...

Cartes interactives, vidéos, photos panoramiques... autant de fonctions qui vont vous donner l'impression d'avoir déjà un pied en vacances tout en facilitant l'organisation de votre séjour. La carte interactive vous permettra, entre autres, de visualiser les randonnées à effectuer, les sites à visiter, les activités à pratiquer en famille ou encore les restaurants ouverts à proximité de votre camping. Sur les vidéos, vous pourrez visualiser la variété des milieux naturels qui fait tout le charme de la Haute-Vienne et quelques-uns de ses sites emblématiques. Plus d'informations pour préparer votre séjour vous attendent sur le site : www.tourisme-hautevienne.com

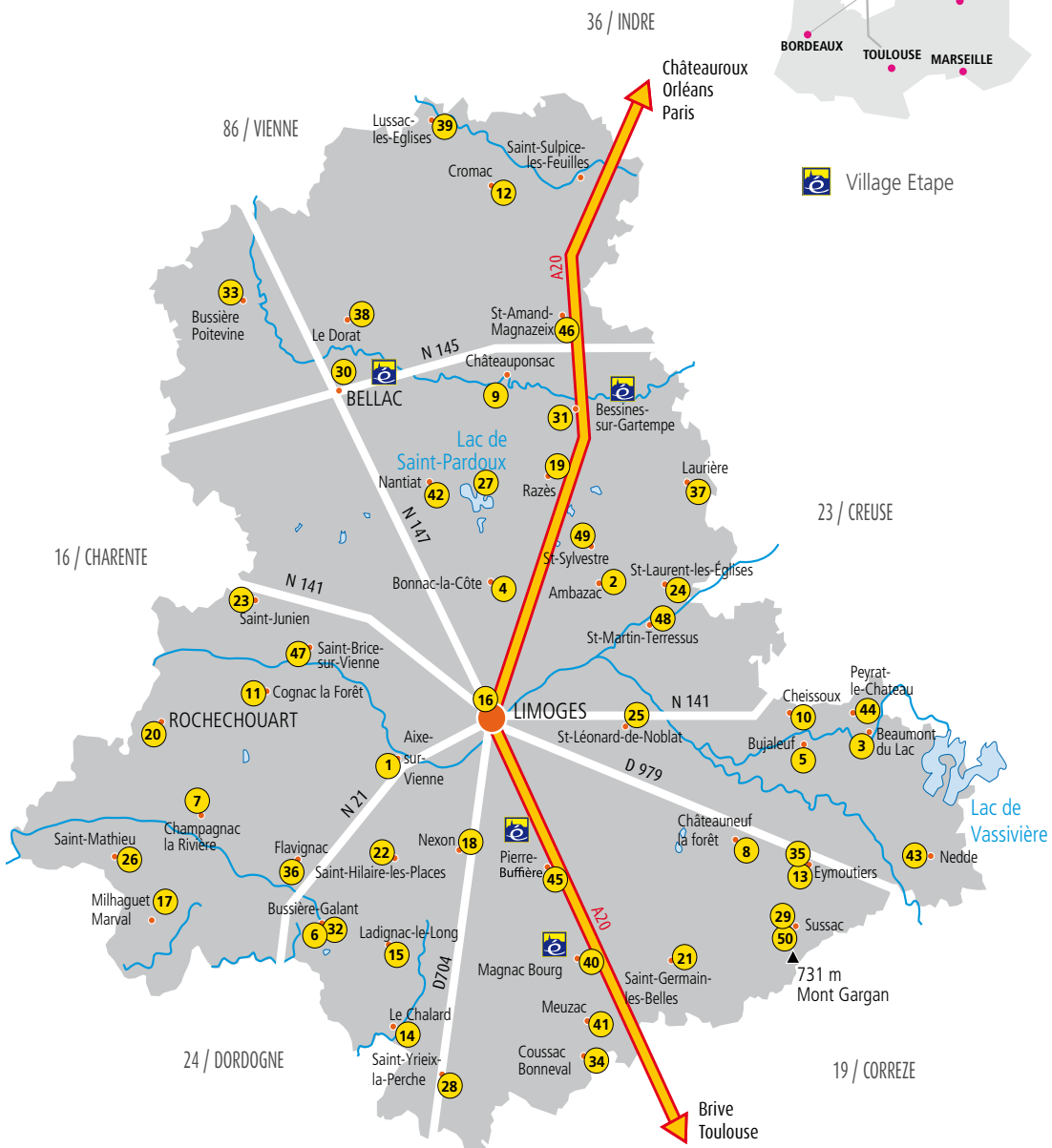
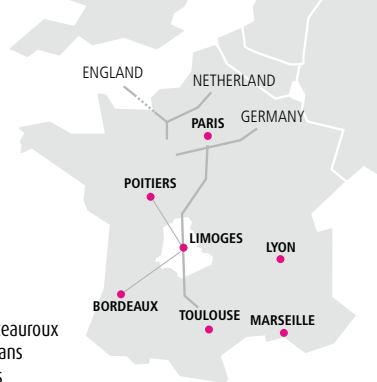


Le Tourisme en Haute-Vienne dans votre poche sur www.tourisme-hautevienne.mobi
Vivez l'expérience mobile grâce à votre smartphone.



Grâce à ce QR Code (tag 2D) noir et blanc vous allez accéder directement à notre site Internet. Comment lire ce code ? Télécharger l'application « I-Nigma » ou « Mobiletag » ou taper les mots clés « lecteur qr code » dans votre appstore habituel. Lancer le lecteur et il vous suffit de viser, avec la fonction appareil photo, le flash code pour accéder au contenu.

Les campings de la Haute-Vienne

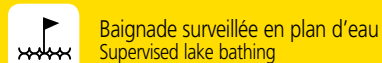
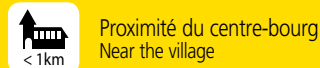


Légendes

LOCATIONS / ACCOMODATIONS



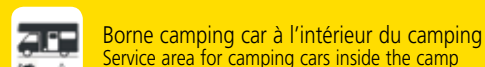
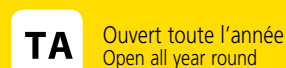
LOISIRS / LEISURE ACTIVITIES



SERVICES ALIMENTAIRES / FOOD SERVICES



AUTRES SERVICES / OTHER SERVICES



CLASSEMENTS ET LABELS / RATINGS AND AWARDS



Les campings classés / Campsites classified

1 AIXE-SUR-VIENNE / 87700

Camping Les Grèves ★★

Ouvert du 1^{er} juin au 30 septembre
et du 1^{er} avril au 31 octobre pour le locatif
Nombre d'emplacements : camping 54 / locatif 3


Tél. : 05 55 70 12 98 - 06 73 67 23 48
Fax : 05 55 70 43 00

E-mail : camping@mairie-aixesurviennne.fr


www.mairie-aixesurviennne.fr

GPS : Lat. 45,79827347 / Long. 1,139574153



 Le camping est situé sur les rives de la Vienne, à seulement une dizaine de kilomètres de Limoges en direction de Périgueux, à proximité du centre bourg et de la piscine. La promenade des Grèves, la base de canoë-kayak font d'Aixe-sur-Vienne un lieu propice à la pratique des sports de tous niveaux. Sur place : location de 3 mobil-homes dont un est accessible aux personnes à mobilité réduite - Cyber base avec wi-fi sur place.



 The camp-site is located on the banks of the River Vienne, 10 kms from Limoges and is close to Aixe-sur-Vienne town centre and public swimming pool. A keep-fit trail, walks along the river and a canoeing centre all provide ample opportunities for sporting holiday. On site: 3 mobil-homes for rent of which is accessible to disabled people - based Internet with wi-fi.

2 AMBAZAC / 87240

Camping L'Écrin Nature ★★★


Ouvert du 12 avril au 31 octobre
Nombre d'emplacements : camping 62 / locatif 13

Tél. : 06 52 92 71 65 - 05 55 56 60 25
E-mail : contact@campinglecrinature.com


www.campinglecrinature.com

GPS : Lat. 45,972062046604698 / Long. 1,4123010635376001



 Inutile de partir à des milliers de kilomètres pour vous sentir dépaysés ! Nous vous invitons à venir passer un séjour en Limousin pour vivre une expérience différente dans un océan de verdure... A 20 minutes au Nord de Limoges et à 10 km de l'Autoroute A20 (sortie 27), le camping «L'Écrin Nature» et ses 75 emplacements surplombe le magnifique plan d'eau de Jonas de 27 hectares, qui offre une vue imprenable sur les Monts d'Ambazac. Idéal pour des vacances familiales en pleine nature!




 No need to travel hundreds of miles for a change of scenery! Why not come and enjoy a break in the Limousin region for a different experience amidst swathes of greenery ... Just 20 minutes north of Limoges and 6 miles from the A20 motorway (junction 27), the "L'Écrin Nature" camp site with its 75 pitches overlooks the beautiful 27-hectare Lake Jonas – boasting an unrestricted view of the Monts d'Ambazac. Ideal for family holidays at the heart of nature!

3 BEAUMONT-DU-LAC / 87120

Camping Cévéo de Pierrefitte ★★★

Ouvert du 1^{er} juillet au 4 septembre
Nombre d'emplacements : camping 45 / locatif 10
Tél. : 05 55 69 15 88 - Fax : 05 31 61 60 27
E-mail : pierrefitteaccueil@ceveo.com
www.ceveo.com
GPS : Lat. 45,78721771 / Long. 1,867589951



FR Le camping est situé sur la presqu'île de Pierrefitte au bord du Lac de Vassivière avec un accès direct à la plage surveillée (50 m). Le camping ombragé à 20 mn de l'île de Vassivière où l'on peut découvrir le parc de sculpture et le Centre d'Art Contemporain. Le camping s'intègre dans un complexe touristique comprenant un village de vacances. Vous avez la possibilité de profiter du club enfants et de toutes les animations proposées par le village de vacances : visites accompagnées, randonnées à thème accompagnées, tournois sportifs et soirées animées.

UK The campsite can be found on the Pierrefitte peninsula beside Vassivière Lake with direct access to the supervised beach (50 m). There is plenty of shade in this campsite, 20 minutes from Vassivière island where you can visit the sculpture park and centre of contemporary art. It is part of a tourist complex including a holiday village and, as such, you'll be able to make use of the kids' club and indulge in all the activities organised by the holiday village: guided tours, guided thematic outings, sports tournaments and entertainment in the evenings.

4 BONNAC-LA-CÔTE / 87270

Castle Camping "Château de Leychoisier" ★★★★★

Ouvert du 15 avril au 20 septembre
Nombre d'emplacements : camping 80 / locatif 2
Tél. : 05 55 39 93 43 - Fax : 05 55 39 93 43
E-mail : contact@leychoisier.com
www.leychoisier.com
GPS : Lat. 45,9320666 / Long. 1,290977411



FR Séjourner à Leychoisier, c'est avoir le sentiment de bien vivre, apprécier le charme du passé allié au confort du présent. Le camping est aménagé dans le cadre exceptionnel d'un château entouré de son parc aux arbres centenaires. Un séjour à Leychoisier assure dépaysement et voyage dans le temps. Camping Qualité Europe.

UK Leychoisier château offers guests the comfort of modern facilities combined with the charms of a 15th century stately home. The camp-site is set within the château's magnificent grounds planted with centuries-old trees and a holiday at Leychoisier is guaranteed to transport you to another age and time. Quality Camping Europe. In rental: 2 cottages for 4 people.

5 BUJALEUF / 87460

Camping du Lac ★★

Ouvert du 15 mai au 30 septembre
et toute l'année pour le locatif
Nombre d'emplacements : camping 75 / locatif 10

Tél. : 05 55 69 50 04 - Fax : 05 55 69 56 06

E-mail : mairie@bujaleuf.fr

www.bujaleuf.fr

GPS : Lat. 45,8021185 / Long. 1,629411705



■ **F** Aux portes du Parc naturel régional de Millevaches et à 35 km à l'est de Limoges, la station verte de vacances de Bujaleuf offre un cadre naturel exceptionnel, très apprécié des amoureux de la nature. La forêt communale aménagée et le lac de 60 ha permettent un large éventail d'activités : de la randonnée à la baignade en passant par la pratique de la pêche ou du canoë kayak... Sur la colline dominant le plan d'eau, le camping ombragé, aménagé en terrasses, accueille sereinement familles, individuels et groupes.

■ **U** At the gateway of the Millevaches Regional Natural Park and 35 km east of Limoges, the Bujaleuf "green" holiday resort is nestled in stunning natural scenery – immensely popular with nature lovers. The waymarked local woodland and 60-ha lake play host to a wide range of activities: including walking, bathing, fishing and canoe-kayaking... Atop the hill overlooking the lake, the sheltered campsite, laid out in terraces, welcomes families, individuals and groups in a tranquil setting.

6 BUSSIÈRE GALANT / 87230

Camping Espace Hermeline ★★

Ouvert du 19 avril au 28 septembre
Nombre d'emplacements : camping 23 / locatif 2

Tél. : 05 55 78 86 12 - Fax : 05 55 78 85 95

E-mail : accueil@espace-hermeline.com

www.espace-hermeline.com

GPS : Lat. 45,61419501 / Long. 1,031556129



■ **F** Aux confins du Parc Naturel Régional Périgord-Limousin, au pays des sources et des châtaigniers, le camping s'intègre dans un site d'une vingtaine d'hectares. Que ce soit en yourte ou en camping, venez découvrir notre espace de loisirs avec balade en vélorail, parcours aventure, minigolf.

■ **U** Within the Périgord-Limousin Natural Park, in the country of springs and chestnut trees, the campsite sits in a 20 ha site. Whether in a yurt or on the campsite, come and discover our leisure space with its bike rail, adventure trail, mini golf.

7 CHAMPAGNAC-LA-RIVIÈRE / 87150

Camping Parc Verger ★★

Ouvert toute l'année
et du 1^{er} mars au 31 octobre pour le locatif
Nombre d'emplacements : camping 24 / locatif 1



Tél. : 05 55 01 22 83

E-mail : pvbureau@parcverger.com


www.parcverger.com

GPS : Lat. 45,71259237 / Long. 0,91604948



  Camping situé sur les hauteurs de Champagnac-la-Rivière au coeur du Parc naturel régional Périgord-Limousin. Terrain plat qui accueille des campings cars, des caravanes et des toiles de tente. Piscine hors sol disponible l'été.



 Campsite situated on the heights of Champagnac-la-Rivière at the heart of the Périgord-Limousin Regional Natural Park. Flat terrain perfect for camper vans, caravans and tents. Raised swimming pool open in the summer.

8 CHÂTEAUNEUF-LA-FORÊT / 87130

Camping Le Cheyenne ★★★

Ouvert du 1^{er} avril au 30 septembre
Nombre d'emplacements : camping 38 / locatif 11



Tél. : 05 55 69 39 29

E-mail : contact@camping-le-cheyenne.com

www.camping-le-cheyenne.com

GPS : Lat. 45,71513582 / Long. 1,601781306



  Châteauneuf-la-Forêt est située à proximité du Mont Gargan (731 m) au pied d'un massif forestier de 2500 ha aux essences multiples qui incite aux activités de pleine nature (500 km de sentiers balisés pour VTT), le camping aménagé à 300 m du bourg domine le lac de 12 ha.



 Châteauneuf la Forêt is situated near Mont Gargan (731 m) on the outskirts of a 2500 ha, mixed-leaf forest that is a haven for country activities (500 km of marked mountain bike trails). The campsite is set up 300 m from the village overlooking the 12 ha lake.

9 CHÂTEAUPONSAC / 87290

Camping La Gartempe ★★★

Ouvert toute l'année

Nombre d'emplacements : camping 43 / locatif 16

Tél. : 05 55 76 55 33 - Fax : 05 55 76 98 05

E-mail : mairie.chateauponsac@orange.fr

www.camping-chateauponsac.com

GPS : Lat. 46,13197674 / Long. 1,271259785



Le camping situé au pied d'une vieille cité fortifiée, labellisée "station verte de vacances" domine la Gartempe et bénéficie des nombreuses animations et équipements de loisirs du centre touristique. À partir du site, vous avez également la possibilité de pratiquer le kayak.

The campsite is placed at the foot of the once fortified medieval city of Châteauponsac, set beside the Gartempe river. Amongst the many attractions available in this lively market town (archeological museum, 12th c. church, castle ruins), the river itself provides the ideal spot for many leisure activities including boating and canoeing.

10 CHEISSOUX / 87460

Camping naturiste "Lous Suais" ★★

Ouvert du 15 mai au 15 septembre

Nombre d'emplacements : camping 59 / locatif 5

Tél. : 05 55 69 56 94 - 06 18 05 24 16

E-mail : lous.suais@wanadoo.fr

www.loussuais.com

GPS : Lat. 45,8167238 / Long. 1,652850005



Dans la vallée sauvage de la Maulde, au coeur du Limousin, le camping «Lous Suais» est situé au bord d'un magnifique lac. Le camping offre un choix très varié d'emplacements. Dans les environs, vous pourrez apprécier la pureté de l'espace, la rondeur des collines boisées de feuillus, cet environnement privilégié se prête au repos et à la relaxation. Le lac offre la possibilité de pêcher, nager, faire du bateau, pratiquer la planche à voile, le canoë et le pédalo.

In the wild Maulde river valley, deep in the Limousin region, the «Lous Suais» campsite looks out over a beautiful lake. It boasts a wide variety of pitches. The surrounding areas harbour untarnished nature spots and gently rolling, shady hillsides perfect for a relaxing, restful holiday. At the lake itself, why not try your hand at some fishing, swimming, sailing, windsurfing, canoeing or pedaloing.

11 COGNAC-LA-FORÊT / 87310

Camping des Alouettes ★★★

Ouvert du 1^{er} avril au 1^{er} octobre

Nombre d'emplacements : camping 59 / locatif 9

Tél. : 05 55 03 26 93

E-mail : info@camping-des-alouettes.com

www.camping-des-alouettes.com

GPS : Lat. 45,82502779 / Long. 0,996765433



FR Le camping est situé dans un cadre arboré, au coeur du Parc naturel régional Périgord Limousin, dans un environnement préservé. Vous pourrez profiter des plaisirs de la piscine chauffée de l'établissement et du plan d'eau tout proche du camping ou randonner à la découverte des curieuses loges de berger ou visiter les châteaux de la Route Richard Coeur de Lion. Dans cette ambiance familiale et détendue, vous vous sentirez immédiatement chez vous.

UK The campsite nestles amidst protected woodland at the heart of the Périgord Limousin Regional Natural Park. You'll be spoilt for choice between the heated swimming pool on-site, the nearby lake, walks in discovery of intriguing little stone shelters – loges de berger – or visits to the castles along Richard the Lionheart's Road. You're sure to feel right at home in this relaxing family atmosphere.

12 CROMAC / 87160

Camping du Lac de Mondon ★★

Ouvert du 4 mai au 22 septembre

Nombre d'emplacements : camping 65 / locatif 7

Tél. : 05 55 76 93 34 - 05 55 76 83 99

Fax : 05 55 47 34 58

E-mail : camping-mondon@orange.fr

www.campingdemondon.com

GPS : Lat. 46,33208395 / Long. 1,312007904



FR Le camping semi ombragé est situé au bord d'un lac de 15 ha dans un cadre boisé et verdoyant, à proximité immédiate d'une base de loisirs proposant des jeux, des activités nautiques, deux restaurants / bar et un bassin aqualudique avec toboggan. La campagne limousine vous dévoile ses richesses naturelles : le Pôt Bouillant, les dolmens des Bras et de Bouéry, la vallée de la Benaize.

UK Half in the shade, this campsite can be found beside a 15-ha lake amidst lush green woodland, a stone's throw from an activity centre where you can enjoy water sports, games, two restaurants/bar and a swimming pool with water slide. The Limousin countryside has all sorts of surprises up its sleeve: the Pôt Bouillant, Bras and Bouéry dolmens and Benaize valley.

13 EYMOUTIERS / 87120

Domaine naturiste des Monts de Bussy

★★

Ouvert du 20 avril au 20 octobre

Nombre d'emplacements : camping 20 / locatif 12

Tél. : 05 55 69 68 20

E-mail : montsdebussy@wanadoo.fr

www.camping-naturiste-bussy.com

GPS : Lat. 45,7500373 / Long. 1,691765785



■ Ce superbe domaine de 10 ha surplombant les Gorges de la Vienne, se situe au coeur du Parc Naturel Régional de Millevaches en Limousin, le point culminant (495 m) offre une vue exceptionnelle sur les Monts du Limousin. La nature sauvage et préservée, la proximité de la rivière sont particulièrement propices à la « randonnée ». Vous découvrirez le charme des vieilles pierres d'Eymoutiers, cité des Pelauds à 3 km. Les priorités de ce camping NATURISTE où vous pouvez profiter de la piscine chauffée sont : le respect de l'environnement, la détente, et le sourire en toute occasion.

■ This superb 10-hectare (25-acre) estate, overlooking the Vienne gorges, is located in the heart of the Millevaches natural park in the Limousin region; its highest point (495 m or 1,624 ft) offers an exceptional view of the Monts du Limousin. The wild and well-preserved nature and the closeness of the river make the site particularly well suited to naturist hiking. You will discover the charm of the ancient stones of Eymoutiers, a village of former tanneries 3 km (2 miles) away. The priorities of this naturist campsite, which offers a heated pool, are: respect for the environment, relaxation and smiles on all occasions!

14 LE CHALARD / 87500

Camping Les Vigères ★★★

Ouvert toute l'année

Nombre d'emplacements : camping 18 / locatif 4

Tél. : 05 55 09 37 22

E-mail : lesvigeres@aol.com

www.lesvigeres.com

GPS : Lat. 45,55489484 / Long. 1,11830122



■ Le camping domine le village médiéval du Chalard au sud de la Haute-Vienne, à la limite du Périgord. Sa situation privilégiée permet de profiter pleinement des charmes de la campagne limousine, des richesses du Parc Naturel Régional Périgord-Limousin et de visiter les châteaux, manoirs et cités de caractère qui jalonnent la route de Richard Cœur de Lion. La piscine, la présence d'arbres centenaires en font un site tranquille où chacun peut se ressourcer.

■ Camping Les Vigères overlooks the medieval village of Le Chalard, once an English stronghold during the 100 years war, and enjoys panoramic views over the beautiful Limousin countryside. This tranquil 25ha site, includes woodland walks, swimming pool, and shady pitches, and is situated at the centre of the Richard the Lionheart Trail. In a region of gastronomic delights and within easy reach of numerous attractions, chateaux and beautiful villages, Les Vigères, and the Limousin, await discovery.

15 LADIGNAC-LE-LONG / 87500

Camping Bel'Air ★★★

Ouvert du 1^{er} juin au 31 octobre

Nombre d'emplacements : camping 95 / locatif 5

Tél. : 05 55 09 39 82

E-mail : mairie.ladignac@wanadoo.fr

www.ladignac.com

GPS : Lat. 45,59024248 / Long. 1,115562916



■ Aux portes du Parc naturel régional Périgord-Limousin, sur la route de la Pomme et de Richard Coeur de Lion, Ladignac-le-Long vous accueille sur son site touristique au bord d'un magnifique plan d'eau de 10 ha réservé à de fructueuses pêches et aux activités nautiques. Proche de Saint-Yrieix-la-Perche et sa cité médiévale restaurée, des châteaux de Coussac-Bonneval et de Ségur, dans une nature préservée, vous approcherez la fabrication de la porcelaine, des madeleines et l'élevage des fameux Porc «cul noir». Votre séjour sera également agrémenté d'activités et de manifestations diverses, sans oublier les nombreuses animations distrayantes.



■ At the gateway of the Périgord-Limousin Regional Natural Park, along Richard the Lionheart's and the Apple Road, Ladignac-le-Long welcomes you to its tourist site on the banks of a stunning 10-ha lake where you can fish and have a go at an array of water sports. Not far from Saint-Yrieix-la-Perche and its restored mediaeval quarter, the castles of Coussac-Bonneval and Ségur, in a protected natural setting, come and find out more about how porcelain, and madeleines, are made – and the famous «cul noir» pigs, which are white with black heads and bottoms, are reared. Spice up your holiday with the myriad activities and events on the programme – not to mention the countless entertainment options on offer !

16 LIMOGES / 87000

Camping d'Uzurat ★★★

Ouvert du 1^{er} mars au 31 octobre

Nombre d'emplacements : camping 139 / locatif 16

Tél. : 05 55 38 49 43 - Fax : 05 55 38 49 43

E-mail : campinglimoges@wanadoo.fr

www.campinglimoges.fr

GPS : Lat. 45,86878096 / Long. 1,272751093



■ D'accès facile, à proximité de l'autoroute A20, le camping est situé à la sortie Nord de Limoges dans un cadre paysager. Tout proche du centre ville, le camping se prête à la découverte des quartiers historiques de Limoges, capitale des arts du feu, réputée pour la qualité de sa porcelaine et de ses émaux. Vous pouvez profiter de tous les attraits d'une cité animée et des parcs de loisirs, accrobranche, parcours de santé, centre nature...



■ Within easy reach along the nearby A20 motorway, the campsite lies at the northern boundary of Limoges amidst natural décor. A stone's throw from the city centre, the campsite is the perfect base for exploring the historical areas of Limoges, the ceramic arts capital renowned for its high-quality porcelain and enamel ware. Treat yourself to all the draws of a bustling city with activity centres, tree top adventure parks, fitness trails, a nature centre and more.

17 MILHAGUET / 87440

Camping Le Grand Lac ★★★

Ouvert du 1^{er} avril au 31 octobre

Nombre d'emplacements : camping 42 / locatif 75

Tél. : 05 55 78 73 85 - Fax : 05 55 78 74 85

E-mail : legrandlac@wanadoo.fr

www.legrandlac.com

GPS : Lat. 45,66720546 / Long. 0,791015625



Envie d'autre chose, envie d'ailleurs. Une région de rêve pour les amoureux de tourisme vert peu cher, idéal pour se ressourcer, randonner à pied ou en vélo, vivre en plein air, pêche et piscine sur place... vivre autrement ! Emplacements pour tentes, caravanes, camping car et locatifs, à 450 km de Paris, dont 400 km d'autoroutes pour 19,10€ de péage, de l'eau, des poissons, du sable, de la verdure, du soleil, au coeur du parc naturel DORDOGNE – HAUTE-VIENNE.

Longing for something else, somewhere else? A magical place for non-expensive, eco-tourism; ideal for recharging your batteries, explorations on foot or bike, outdoor living, fishing and on-site swimming pool etc... live differently! Pitches for tents, caravans, camping cars and rentals available. 450 km from Paris of which 400 km on motorways for less than €19,10 in toll charges. Water, fish, sand, greenery, sun – in the heart of the DORDOGNE – HAUTE-VIENNE nature park.

18 NEXON / 87800

Camping de la Lande ★★

Ouvert des vacances d'avril aux vacances de novembre

Nombre d'emplacements : camping 48 / locatif 9

Tél. : 05 55 58 35 44 - 06 13 13 88 82

Fax : 05 55 58 33 50

E-mail : campingdelalande.nexon@orange.fr

www.camping-nexon.fr

GPS : Lat. 45,669865 / Long. 1,179778404



Situation : au sud de Limoges (capitale régionale), au coeur de la campagne limousine. Le camping familial et convivial de la lande à Nexon vous accueille les pieds dans l'eau ouvert du 1^{er} juin au 30 septembre. Depuis Nexon, commune animée, découvrez entre autres, les charmes de la Haute-Vienne et du pays de Nexon, ses châteaux témoins de l'époque médiévale, ses villages fleuris, ses sentiers de randonnée, ses paysages verdoyants et ses savoir-faire traditionnels.

Location: South of Limoges (regional capital) in the heart of the Limousin countryside. This friendly, family-run campsite in Nexon offers you a waterfront welcome from 1st June to 30 September. From the lively village of Nexon, discover among other things, the charms of the Haute-Vienne and the Nexon area: its mediaeval chateaux, its flowered villages, its hiking paths, its green landscapes and traditional know-how.

19 RAZÈS / 87640

Camping de Santrop Lac de Saint-Pardoux ★★★

Ouvert du 28 avril au 28 septembre
Nombre d'emplacements : camping 81 / locatif 11

Tél. : 05 55 71 08 08 - Fax : 03 86 37 95 83

E-mail : camping.santrop@orange.fr

www.aquadis-loisirs.com

GPS : Lat. 46,03180315 / Long. 1,294199095



■ ■ La proximité de Limoges, l'accès direct aux 330 ha du Lac de Saint-Pardoux, les nombreuses animations gratuites en juillet et août, le terrain de sports, le cadre ombragé de ce camping face à la base de voile en font un lieu idéal pour les vacances réussies en famille ou entre amis. Accrobranche à proximité.



■ With Limoges a stone's throw away, direct access to the 330-ha Saint-Pardoux Lake, countless free activities thrown in July and August, sports ground and shady setting of this campsite opposite the sailing club, it is the ideal destination for successful holidays as a family or with friends. Accrobranche near.

20 ROCHECHOUART / 87600

Camping de la Météorite ★★★

Ouvert toute l'année
Nombre d'emplacements : camping 47 / locatif 13

Tél. : 05 55 03 65 96 - Fax : 05 55 05 97 62

E-mail : campingdelameteorite@orange.fr

www.campingmeteorite.fr

GPS : Lat. 45,8132787 / Long. 0,817752402



■ ■ Le camping a été entièrement rénové en 2008 et conçu pour la détente, la distraction ou le repos. C'est le lieu idéal pour vous ressourcer dans un environnement naturel préservé et partir à la découverte du patrimoine du Parc Naturel Régional Périgord-Limousin et du Pays de la Météorite. Vous apprécierez la bonne humeur et la disponibilité de notre équipe qui font tout pour vous faire profiter d'une ambiance chaleureuse et conviviale. Formule gagnante pour un agréable séjour en famille ou entre amis. Le camping où vous oserez le bien-être et apprécierez chaque instant selon vos envies et votre rythme.



■ The campsite has been renovated and improved during 2008 and is designed for relaxation, leisure activities or just peace and quiet. It is an ideal environment for you to recharge your batteries in the Regional Natural Park of the Périgord Limousin, the "Land of the Meteorite". You will appreciate the good nature of our resident team, along with their availability, who will do all they can to make your stay friendly and hospitable. A winning formula for an agreeable holiday with family or with friends. The campsite where you can do what you want, when you want !

21 SAINT-GERMAIN-LES-BELLES / 87380

Camping de Montréal ★★★

Ouvert toute l'année

Nombre d'emplacements : camping 47 / locatif 13

Tél. : 05 55 71 86 20 - Fax : 05 55 71 00 83

E-mail : contact@campingdemontreal.com

www.campingdemontreal.com

GPS : Lat. 45,61156081 / Long. 1,501554251



Le camping en terrasses domine le plan d'eau, il bénéficie d'un espace naturel de qualité et de la proximité immédiate du bourg. Saint-Germain-les-Belles, cité de caractère, étape sur la route Saint-Jacques de Compostelle est connue pour son imposante église fortifiée et invite à la découverte d'autres richesses architecturales. Sur place : piscine chauffée. Camping chèques acceptés.

The terraced camping site at Saint-Germain-les-Belles overlooks a bathing lake and has all the advantages of being in a privileged natural environment whilst close to the village centre. The village itself lies on the medieval pilgrims' route to Compostella in Spain and its fortified Gothic church as well as other architecturally interesting buildings in the area testify to a rich past. On-site: heated swimming pool. Camping cheques accepted.

22 SAINT-HILAIRE-LES-PLACES / 87800

Camping du Lac de Plaisance ★

Ouvert du 18 avril au 29 septembre

Nombre d'emplacements : camping 83 / locatif 26

Tél. : 05 55 58 12 14

E-mail : info@campingdulacplaisance.com

www.campingdulacplaisance.com

GPS : Lat. 45,63527168 / Long. 1,160430908



Saint-Hilaire-les-Places, ravissante petite bourgade réputée pour la qualité exceptionnelle de son fleurissement (lauréat européen 2001) propose au sein de son centre de loisirs (31 ha) de nombreuses activités ludiques : toboggan aquatique, pédalo, canoës, pêche, mini golf, tennis. Le site magnifique vous propose le calme pour vous reposer.

The delightful small town of Saint-Hilaire-les-Places, noted for its prize-winning floral decorations, offers a range of activities for summer visitors to its 31-ha sports park. These include; water slide, pedalos, canoe, fishing, mini golf, tennis. This magnificent site can offer you a chance to relax.

23 SAINT-JUNIEN / 87200

Camping La Glane ★★

Ouvert de mi-mai à mi-septembre et toute l'année pour le locatif

Nombre d'emplacements : camping 68 / locatif 6

Tél. : 05 55 02 34 86 - Fax : 05 55 02 42 88

E-mail : camping@saint-junien.fr

www.camping-saint-junien.fr

GPS : Lat. 45,8972112 / Long. 0,899068108



France Saint-Junien, ville porte du Parc Naturel Régional Périgord-Limousin est renommée pour le travail du cuir et plus particulièrement les gants de luxe. La ville de Saint-Junien invite à la visite des quartiers historiques groupés autour de sa collégiale. En été, elle propose un riche programme de manifestations culturelles et festives ainsi que des marchés fermiers. Entre Vienne et Glane, le camping bénéficie de la proximité d'un espace naturel préservé : "le site Corot", source d'inspiration pour les peintres. Le camping ombragé se trouve à proximité d'équipements sportifs : stade, centre aqua-récréatif, tennis, terrain de golf, skate park, sentiers de randonnée.

United Kingdom Saint Junien, a rural holiday resort, "gateway to the sea" reputed for the high quality of its leather goods particularly the luxury gloves lies just on the border of the Charente. During your stay, you will enjoy the visit of the historical districts gathered around the collegiate church ; in Summer, the city offers a wide range of cultural events, fun fairs, and rural markets. Between the river Vienne and the Glane, the "site Corot" is a well preserved place, its natural environment inspires a lot of painters. The shady campsite offers a wide range of sports amenities : a skate park, a swimming pool, a golf course and many footpaths.

24 SAINT-LAURENT-LES-ÉGLISES / 87240

Camping du Pont du Dognon ★★★

Ouvert du 15 mars au 15 novembre

Nombre d'emplacements : camping 63 / locatif 23

Tél. : 05 55 56 57 25 - Fax : 05 55 56 55 17

E-mail : mairie-st-laurent-les-eglises@wanadoo.fr

GPS : Lat. 45,9414731 / Long. 1,515063207



France Entre le Taurion, rivière aux gorges sauvages et les Monts d'Ambazac (600 à 700 m), le camping offre le charme des vacances en pleine campagne dans un environnement naturel d'une exceptionnelle qualité. L'équipe animatrice saura divertir l'ensemble de la famille en proposant des animations chaque jour.

United Kingdom Saint-Laurent-les-Eglises is located between the Monts d'Ambazac range of hills (altitude 600 - 700 m) and the steep gorges of the River Taurion valley. This is a perfect and unspoilt spot for a camping holiday in the country. Family entertainment and leisure activities are organised by our staff throughout the summer season.

25 SAINT-LÉONARD-DE-NOBLAT / 87400

Camping Le Beaufort ★★★

Ouvert du 13 avril au 30 septembre
et du 30 mars au 11 novembre pour le locatif
Nombre d'emplacements : camping 85 / locatif 12

Tél. : 05 55 56 02 79

E-mail : contact@campingdebeaufort.fr

www.campingdebeaufort.fr

GPS : Lat. 45,82392229 / Long. 1,489765913



■ ■ Le camping ombragé est situé sur les bords de Vienne, blotti entre le quartier du Pont de Noblat et le bourg médiéval de Saint-Léonard de Noblat. Unique secteur sauvegardé en Limousin, son patrimoine architectural et historique riches vous invite à flâner dans le bourg où vous découvrez les nombreux commerces de proximité. A mi-chemin entre Limoges et le plateau de Millevaches, Saint-Léonard de Noblat est une halte sur la route de Saint-Jacques de Compostelle, offrant tout au long de l'été, un programme de concerts musicaux, d'animations et d'expositions ainsi que des visites commentées des quartiers anciens de la ville et des savoir-faire locaux. Une visite du «Moulin du Gôt», musée vivant de la papeterie et de l'imprimerie, permet de découvrir la fabrication à la main du papier. La campagne environnante boisée se prête à la pratique de la randonnée sous toutes ses formes.



■ ■ The campsite bathes in plenty of shade alongside the Vienne, between the Pont de Noblat quarter and mediaeval hamlet of Saint-Léonard de Noblat. A unique protected area in the Limousin, its rich historical and architectural heritage is well worth exploring on a stroll through the hamlet which has many local shops. Halfway between Limoges and the Millevaches Plateau, Saint-Léonard de Noblat is a stopover along the Way of Saint James, hosting all sorts of concerts, events and exhibitions all summer long, as well as guided tours of the old town parts and local traditions. Pay a visit to the «Moulin du Gôt», a living stationery and printing museum, and you can find out how paper is made by hand. Take yourself out on all manner of outings through the surrounding wooded countryside.

26 SAINT-MATHIEU / 87440

Camping Le Lac ★★★

Ouvert du 1^{er} mai au 30 septembre
et toute l'année pour le locatif
Nombre d'emplacements : camping 42 / locatif 3

Tél. : 05 55 00 34 30 - 05 55 00 30 26

Fax : 05 55 48 80 62

E-mail : mairie.saint.mathieu@wanadoo.fr

www.saintmathieulac.fr

GPS : Lat. 45,71343291 / Long. 0,787745087



■ ■ Une halte d'air pur et de repos au pays de l'arbre et de l'eau. Idéalement situé, niché au coeur de collines boisées, vous apprécierez son charme bucolique. Dominant un lac de 14 ha, le camping propose un accueil de grande qualité (3 étoiles) avec des emplacements bordés de haies vives, spacieux, ombragés et calmes. Les aménagements touristiques nombreux et variés assurent à tous les amateurs de tourisme vert des séjours agréables et reposants. Activités proposées sur le site : baignade surveillée en juillet août (pavillon bleu), pêche, pédalos, kayaks, minigolf, jeux pour enfants, randonnées.



■ ■ A bowl of fresh air and a chance to rest surrounded by trees and water. Ideally situated, nesting amongst forested hills you'll appreciate its rural charm. Overlooking a 14 ha lake, the three-star campsite offers an excellent welcome with spacious, shady and tranquil pitches surrounded by hedges. The numerous tourist facilities ensure that lovers of country holidays have a pleasant and relaxing stay. On-site activities on offer: swimming with lifeguard in July and August, fishing, pedalos, kayaks, mini golf, playground, walking...

27 SAINT-PARDOUX / 87250

Camping de Fréaudour Lac de Saint-Pardoux ★★★★★

Ouvert du 17 mars au 29 novembre
Nombre d'emplacements : camping 107 / locatif 30

Tél. : 05 55 76 57 22 - Fax : 03 86 37 79 20

E-mail : camping.freaudour@orange.fr

www.aquadis-loisirs.com

GPS : Lat. 46,04788087 / Long. 1,278687578



Dans un environnement naturel de grande qualité, au bord du Lac de Saint-Pardoux, ce camping offre des services et des équipements modernes autour de sa piscine. Les animations gratuites en juillet et août sont autant d'incitations à la pratique de sports nautiques, à la découverte du patrimoine naturel, à la fête, le tout dans une ambiance conviviale. Accrobranche à proximité.

In an exceptional natural setting, beside Saint-Pardoux Lake, this campsite offers the latest facilities and services around its swimming pool. The free entertainment in July and August will inspire you to immerse yourself in some water sports, the natural heritage and the festivities all in a friendly atmosphere. Accrobranche near.

28 SAINT-YRIEIX-LA-PERCHE / 87500

Camping du lac d'Arfeuille ★★★

Ouvert du 15 avril au 15 septembre
Nombre d'emplacements : camping 75 / locatif 11

Tél. : 05 55 75 08 75

E-mail : camping@saint-yrieix.fr

www.saint-yrieix.fr

GPS : Lat. 45,52878574 / Long. 1,200828443



Le camping est situé à 1 km du centre de la cité médiévale, il est conçu en espaliers ombragés et domine un plan d'eau de 15 ha : piscine privée sur place. Parmi les animations, vous pourrez profiter des randonnées culturelles (collégiale, centre des livres d'artistes, bible du XII^{ème}), gastronomiques (porc cul noir, foie gras, madeleines), visites d'entreprises régionales au savoir faire prestigieux (fabrication et décoration de porcelaine).

The terraced camping site is situated at 1 km from the medieval city center ; it overlooks a 15 ha bathing lake. Amongst the activities are cultural and gastronomy walks (collegial church, illuminated books centre, 12th century bible or 'cul noir' pork, foie gras, madeleines...), and visits to prestigious regional companies (porcelain production and decoration).

29 SUSSAC / 87130

Camping naturiste "Les Saules" ★

Ouvert du 15 mai au 15 septembre
Nombre d'emplacements : camping 28 / locatif 2

Tél. : 05 55 69 64 36

E-mail : info@lessaules.com

www.lessaules.com

GPS : Lat. 45,65046617 / Long. 1,679920172



Les Saules est un petit camping naturiste conviviale. C'est une oasis de calme en Limousin, le cœur vert de la France. Le terrain de 4 ha est clair et absolument sûr pour les enfants. Une ancienne ferme entourée de vieux arbres en est le centre, il y a un petit bar et une terrasse ombragée. Il y a 30 emplacements spacieux avec une prise électrique pour tentes, camping cars (jusqu'à 6 m) et caravanes. Sur le terrain se trouve une plage de sable et un plan d'eau (d'environ 2000 m²) alimenté par de l'eau de source: idéal pour la baignade.



Les Saules is a quiet, small campsite in an idyllic location in the Limousin. It has 30 large pitches for tents, campers (upto 6m) and caravans. An old farm forms the central point with bar and terrace. There's wonderful swimming for young and old: on the site is a small lake with a sandy beach.

Les campings non classés / Unclassified campsites

Ci-dessous, la liste des **campings non classés** par ordre alphabétique de communes.

Given below is the list of **campsites classified** by alphabetical order of communes.

30 BELLAC / 87300

Camping Les Rochettes

Ouvert toute l'année

Nombre d'emplacements : camping 100

Tél. : 05 55 68 13 27 - Fax : 05 55 68 78 74

E-mail : camping.bellac@wanadoo.fr

GPS : Lat. 46,12703007 / Long. 1,052140603

31 BESSINES-SUR-GARTEMPE / 87250

Camping de Sagnat "Les pignons verts"

Ouvert de février à novembre

Nombre d'emplacements : camping 50 / locatif 3

Tél. : 05 55 76 01 66 - 05 55 76 17 69

E-mail : campingdesagnat@gmail.com

GPS : Lat. 46,09959909 / Long. 1,353171956

32 BUSSIÈRE GALANT / 87230

Camping naturiste "Bos Redon"

Ouvert du 1^{er} juillet au 31 août

Nombre d'emplacements : camping 33

Tél. : 05 55 78 82 02 - Fax : 05 55 78 82 02

E-mail : contact@cslimoges.fr - www.cslimoges.fr

GPS : Lat. 45,6407737 / Long. 1,087211703

33 BUSSIÈRE POITEVINE / 87320**Camping de la Croix de l'Hosanne**Ouvert du 1^{er} mars au 31 octobreNombre d'emplacements : camping 30

Tél. : 05 55 60 08 17 - Fax : 05 55 68 40 72

E-mail : mairie.bussiere.poitevine@wanadoo.fr

GPS : Lat. 46,2332716 / Long. 0,903680708

34 COUSSAC-BONNEVAL / 87500**Camping Les Allées**

Ouvert du 15 juin au 31 août

Nombre d'emplacements : camping 20 / locatif 6

Tél. : 05 55 75 20 29 - E-mail : info@campinglesallees.com

www.campinglesallees.com

GPS : Lat. 45,51685882 / Long. 1,3232205

35 EYMOUTIERS / 87120**Camping municipal d'Eymoutiers**Ouvert du 1^{er} juin au 30 septembreNombre d'emplacements : camping 40

Tél. : 05 55 69 27 81 - Fax : 05 55 69 27 81

E-mail : ot.eymoutiers@orange.fr

www.tourisme-eymoutiers.fr

GPS : Lat. 45,7320691 / Long. 1,751829405

36 FLAVIGNAC / 87230**Camping Saint-Fortunat**

Ouvert du 19 mai au 20 octobre

Nombre d'emplacements : camping 30 / locatif 4

Tél. : 06 81 98 62 16 - Fax : 05 55 36 09 05

E-mail : mairie-flavignac@wanadoo.fr - **www.flavignac.fr**

GPS : Lat. 45,70078595 / Long. 1,095075141

37 LAURIÈRE / 87370**Camping Lac du Pont à l'Age**

Ouvert du 15 juin au 20 septembre

Nombre d'emplacements : camping 100 / locatif 6

Tél. : 05 55 71 42 62 - 06 14 19 33 79 - Fax : 05 55 71 26 29

E-mail : Dominique.Deboussset@orange.fr

www.lacdupontalage.fr

GPS : Lat. 46,09397782 / Long. 1,476330757

38 LE DORAT / 87210**Camping La Planche des Dames**Ouvert du 1^{er} mai au 30 septembreNombre d'emplacements : camping 25 / locatif 1

Tél. : 05 55 60 72 20 - Fax : 05 55 68 27 87

E-mail : otiledorat@orange.fr - **www.france-voyage.com**

GPS : Lat. 46,21158906 / Long. 1,080375355

39 LUSSAC-LES-ÉGLISES / 87360**Camping Les Forges**Ouvert du 1^{er} avril au 30 septembreNombre d'emplacements : camping 10

Tél. : 06 42 18 93 08 - Fax : 05 55 60 14 66

E-mail : mairie.lussac.les.eglises@wanadoo.fr

www.lussac-les-eglises.fr

GPS : Lat. 46,34487645 / Long. 1,179950518

40 MAGNAC-BOURG / 87380**Camping Les Ecureuils**

Ouvert du 15 mai au 15 septembre

Nombre d'emplacements : camping 80

Tél. : 05 55 00 80 28 - Fax : 05 55 00 49 09

E-mail : mairie.magnac-bourg@wanadoo.fr

GPS : Lat. 45,61921075 / Long. 1,429000801

41 MEUZAC / 87380**Camping Les Bouvreuils**

Ouvert du 15 juin au 15 septembre

Nombre d'emplacements : camping 25

Tél. : 05 55 09 97 12 - Fax : 05 55 09 95 49

E-mail : mairie.meuzac@wanadoo.fr

GPS : Lat. 45,5519442 / Long. 1,435162705

42 NANTIAT / 87140**Camping Les Haches**

Ouvert du 15 juin au 15 septembre

Nombre d'emplacements : camping 33

Tél. : 05 55 53 42 43 - Fax : 05 55 53 56 28

E-mail : commune.nantiat@wanadoo.fr

GPS : Lat. 46,0052679 / Long. 1,153412305

43 NEDDE / 87120**Camping municipal de Nedde**Ouvert du 1^{er} mai au 30 septembreNombre d'emplacements : camping 85

Tél. : 05 55 69 98 09 - Fax : 05 55 69 95 09

E-mail : mairie.nedde@wanadoo.fr - **www.nedde.fr**

GPS : Lat. 45,7187419 / Long. 1,824102704

44 PEYRAT-LE-CHÂTEAU / 87470**Camping Les 2 Iles**

Ouvert du 29 mars au 7 novembre

Nombre d'emplacements : camping 98 / locatif 19

Tél. : 05 55 35 60 81 - Fax : 05 55 69 23 98

E-mail : les2iles.camping@orange.fr

http://campings.lelacedevassiviere.com

GPS : Lat. 45,80441426 / Long. 1,843559886

45 PIERRE-BUFFIÈRE / 87260**Camping de Pierre Buffière**

Ouvert du 15 juin au 15 septembre
 Nombre d'emplacements : camping 60
 Tél. : 05 55 00 96 43 - Fax : 05 55 00 96 43
 E-mail : mairie.pierrebuffiere@wanadoo.fr
www.pierre-buffiere.com
 GPS : Lat. 45,68906703 / Long. 1,372532235

46 BELLAC / 87300**Camping de Saint-Amand Magnazeix**

Ouvert du 15 mai au 15 septembre
 Nombre d'emplacements : camping 24
 Tél. : 05 55 76 00 87 - Fax : 05 55 76 10 94
 E-mail : mairie.st.amand.magnazeix@wanadoo.fr
 GPS : Lat. 46,17560706 / Long. 1,353628492

47 SAINT-BRICE-SUR-VIENNE / 87200**Camping de Saint-Brice sur Vienne**

Ouvert du 1^{er} mai au 8 septembre
 Nombre d'emplacements : camping 10
 Tél. : 05 55 02 42 92 - 06 31 57 77 28
 Fax : 05 55 02 93 36
 E-mail : mairiest.brice@wanadoo.fr
 GPS : Lat. 45,88014215 / Long. 0,966329601

48 SAINT-MARTIN-TERRESSUS / 87400**Camping du Soleil Levant**

Ouvert du 15 juin au 15 septembre
 Nombre d'emplacements : camping 36
 Tél. : 05 55 39 74 12 - Fax : 05 55 39 64 30
 E-mail : mairie@st-martin-terressus.fr
www.st-martin-terressus.fr
 GPS : Lat. 45,91909563 / Long. 1,438980567

49 SAINT-SYLVESTRE / 87240**Camping Les Roussilles**

Nombre d'emplacements : camping 60 / locatif 5
 Tél. : 05 55 71 32 54
 GPS : Lat. 46,00663829 / Long. 1,335382822

50 SUSSAC / 87130**Camping municipal Beauséjour**

Ouvert du 15 juin au 15 septembre
 Nombre d'emplacements : camping 33 / locatif 5
 Tél. : 05 55 69 62 41 - Fax : 05 55 69 36 80
 E-mail : mairiesussac@wanadoo.fr
 GPS : Lat. 45,6620319 / Long. 1,651768684

Autres formes d'hôtellerie de plein air

Aires naturelles

Blond / 87330 - Route de Vaulry.....	Tél. 05 55 68 14 02
Bussière-Boffy / 87330.....	Tél. 05 55 68 34 64
Châteauneuf-la-Forêt / 87130 - Bellegarde les Fleurs	Tél. 05 55 69 77 67
Le-Chatenet-en-Dognon / 87400 - Contereix	Tél. 05 55 57 11 12
Cieux / 87520	Tél. 05 55 03 30 28
La-Croisille-sur-Briance / 87130 - Nouilhas	Tél. 05 55 71 70 55
Cussac / 87150 - La Belle Etoile	Tél. 06 40 21 40 98
Dompierre-les-Églises / 87190 - Le Dompierre	Tél. 05 55 68 53 78
Droux / 87190	Tél. 05 55 68 51 81
Ladignac-le-Long / 87500 - La Jaurie	Tél. 05 55 00 52 23
Montrol-Sénard / 87330	Tél. 05 55 68 12 06
Saint-Julien-le-Petit / 87460 - Route de la Plage	Tél. 05 55 69 41 56

Campings à la ferme

Bersac sur Rivalier / 87370 - Mailhofargueix.....	Tél. 05 55 14 25 88
Blond / 87300 - Fond Clair	Tél. 05 55 60 88 26
Dournazac / 87230	Tél. 05 55 78 49 63
Peyrat-le-Château / 87470 - Champseau.....	Tél. 05 55 69 41 43
Saint-Hilaire-les-Places / 87800 - La Noyeraie	Tél. 05 55 08 27 80
La Roche l'Abeille / 87800 - Domaine de Royères	Tél. 05 55 00 44 09
Ladignac le Long / 87500 - La Jaurie (Accueil paysan)	Tél. 05 55 00 52 23
Peyrat de Bellac / 87300 - Gauchoux Haut (Accueil paysan).....	Tél. 05 55 68 08 59



Les aires de service pour camping-car



IN : Emplacement situé à l'intérieur d'un camping

OUT : Emplacement situé à l'extérieur d'un camping



AIXE SUR VIENNE / 87700 - Rue Jean-Claude Papon - Camping Les Grèves	Tel : 05 55 70 12 98	IN
AMBAZAC / 87240 - Etang de Jonas	Tel : 06 52 92 71 65	IN
BEAUMONT DU LAC / 87120 - Pierrefitte	Tel : 05 55 69 20 45	OUT
BELLAC / 87300 - Camping municipal - Rue des Rochettes	Tel : 05 55 68 13 27	IN
BELLAC / 87300 - Rue des Tanneries	Tel : 05 55 68 10 61	OUT
BESSINES-SUR-GARTEMPE / 87250 - Place du Champ de Foire	Tel : 05 55 76 05 09	OUT
BONNAC-LA-COTE / 87270 - Chaîne Castel - Camping de Leychoisier	Tel : 05 55 39 93 43	IN
BUJALEUF / 87460 - Place du Champ de Foire	Tel : 05 55 69 50 04	OUT
BUSSIÈRE-POITEVINE / 87320 - Croix de l'Hosanne	Tel : 05 55 60 08 17	OUT
CHAMPAGNAC-LA-RIVIERE / 87150 - Le Poteau - Camping Parc Verger	Tel : 05 55 01 22 83	IN
CHATEAUNEUF-LA-FORET / 87130 - 18 rue Michel Sinibaldi - Camping le Cheyenne	Tel : 05 55 69 39 29	IN
CHATEAUPONSAC / 87290 - Avenue de Ventenat	Tel : 05 55 76 55 33	IN
CIEUX / 87520	Tel : 05 55 03 30 28	OUT
CROMAC / 87160 Lac de Mondon	Tel : 05 55 76 93 34	IN
CUSSAC / 87150 - Avenue du 8 mai 1945 - Jardin de la Palène	Tel : 05 55 70 94 35	OUT
EYMOUTIERS / 87120 - Parking Casino	Tel : 05 55 69 57 80	OUT
GLANDON / 87500 - Place de la Bascule	Tel : 05 55 75 08 07	OUT
JAVERDAT / 87520 - Rue du Cèdre - Route de Laplaud	Tel : 05 55 03 21 69	OUT
LADIGNAC-LE-LONG / 87500 - Camping A.Tou.Vert Bel'Air	Tel : 05 55 09 39 82	IN
LE DORAT / 87210 - Avenue de la Gare - Camping municipal de la Planche aux Dames	Tel : 05 55 60 72 20	IN
LES SALLES-LAUAUGUYON / 87440 - Route de Saint-Mathieu	Tel : 05 55 00 30 68	OUT
LIMOGES / 87000 - 40 avenue d'Uzurat - Camping d'Uzurat	Tel : 05 55 38 49 43	IN
LUSSAC-LES- EGLISES / 87360 - Aire municipale Camping les Forges	Tel : 05 55 68 21 10	IN
MAGNAC BOURG / 87380 - 4 route Nationale - Camping Municipal Les Écureuils	Tel : 05 55 00 80 28	OUT
MILHAGUET / 87440 - Le Grand Lac	Tel : 05 55 78 73 85	IN
NEXON / 87800 - La Lande Camping de la Lande	Tel : 05 55 58 35 44	OUT
NIEUL / 87510 - Place du 19 Mars 1962	Tel : 05 55 75 80 23	OUT
ORADOUR-SUR-GLANE / 87520 - Allée du Stade	Tel : 05 55 03 13 73	OUT
ORADOUR-SUR-VAYRES / 87150 - Rue Jean Giraudoux	Tel : 05 55 31 92 92	OUT
PAGEAS / 87230 - Aire de repos - RN21	Tel : 05 55 78 41 86	OUT
PEYRAT-LE-CHATEAU / 87470 - Auphelle	Tel : 05 55 35 60 81	OUT
PEYRAT-LE-CHATEAU / 87470 - Place du Pré de l'Age - Le Bourg	Tel : 05 55 69 48 75	OUT
PIERRE-BUFFIÈRE - 87260 - Chabanas	Tel : 05 55 00 96 43	OUT
RANCON / 87290 - La Gare	Tel : 05 55 68 15 15	OUT
ROCHECHOUART / 87600 - Camping de la Météorite	Tel : 05 55 03 65 96	IN
SAINT-BRICE-SUR-VIENNE / 87200 - Chambéry - Camping de Saint-Brice-sur-Vienne	Tel : 05 55 02 42 92	OUT
SAINT-GERMAIN-LES-BELLES / 87380 - Rue du Petit Moulin - Camping de Montréal	Tel : 05 55 71 86 20	IN
SAINT-HILAIRE-LES-PLACES / 87800 - Impasse du Lac Plaisance	Tel : 05 55 58 12 14	OUT
SAINT-JULIEN-LE-PETIT / 87460 - Route de la Plage	Tel : 05 55 69 41 56	OUT
SAINT-JUNIEN / 87200 - Allée des Pommiers	Tel : 05 55 02 34 86	IN
SAINT-LAURENT-SUR-GORRE / 87310 - Lotissement du Moulin Neuf	Tel : 05 55 00 00 21	OUT
SAINT-LEONARD-DE-NOBLAT / 87400 - Camping de Beaufort	Tel : 05 55 56 02 79	IN
SAINT MATHIEU / 87440 - Les Champs	Tel : 05 55 00 30 26	OUT
SAINT-SULPICE-LES FEUILLES / 87160 - Aire de Boismandé A20	Tel : 05 55 76 25 52	OUT
SAINT-VITTE-SUR-BRIANCE / 87380 - Place de la Mairie	Tel : 05 55 71 70 28	OUT
SAINT-YRIEIX-LA-PERCHE / 87500 - Parking Jean Pierre Fabrègue	Tel : 05 55 08 20 72	OUT
SAINT-YRIEIX-LA-PERCHE / 87500 - Route du Viaduc - Camping d'Arfeuille	Tel : 05 55 75 08 75	IN
SAINT-YRIEIX-LA-PERCHE / 87500 - GAEC Ferme de Poumier - Route de Coussac	Tel : 06 25 23 51 36	OUT
SAUVIAT-SUR-VIGE / 87400 - 68 rue Emile Dourdret	Tel : 05 55 75 30 28	OUT
SUSSAC / 87130 - Camping Beausejour	Tel : 05 55 69 62 41	OUT
VAYRES / 87600 - Place du Champ de Foire	Tel : 05 55 78 11 12	OUT

HAUTE-VIENNE TOURISME
www.tourisme-hautevienne.com
www.tourisme-hautevienne.mobi
www.randonnee-hautevienne.com
www.routes-porcelaine-limoges-hautevienne.com

REJOIGNEZ-NOUS SUR



17 bis, Bd Georges Périn - 87000 Limoges
Tél. : 05 55 79 04 04 - Fax : 05 55 79 79 47
infotourisme@cdt87.com



CETTE BROCHURE A ÉTÉ ÉDITÉE AVEC LE SOUTIEN DU CONSEIL GÉNÉRAL DE LA HAUTE-VIENNE

Document non contractuel.

